

OBSERVATOIRE REGIONAL  
DES TRANSPORTS  
DE LA CORSE

# CORSE TRANSPORTS "MARCHANDISES" Longueur Roll ( Trafic National )

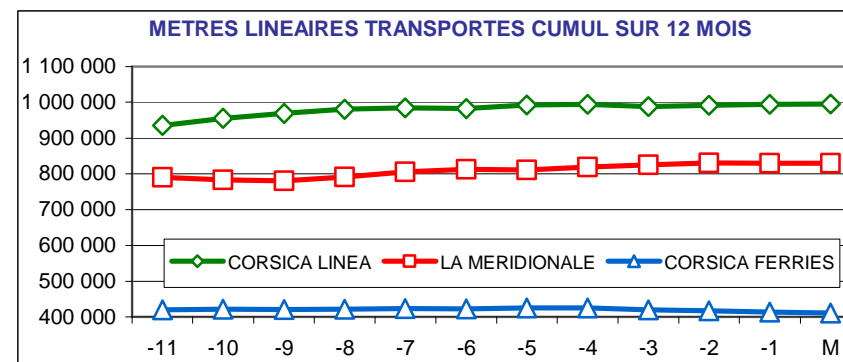
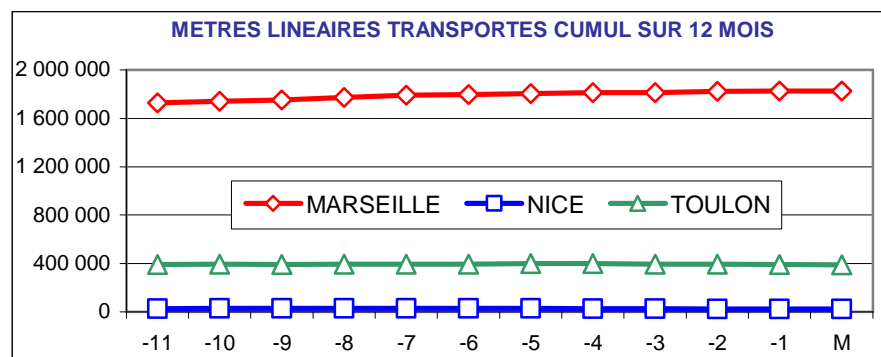
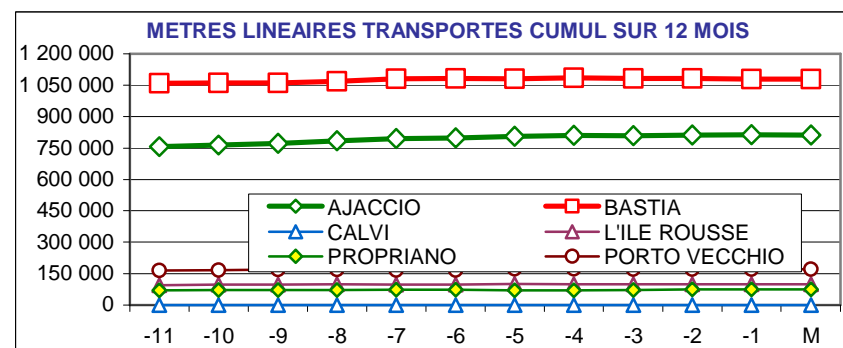


Juin 2018

-1,4%

208 898 Mètres Linéaires transportés ( Entrée + Sortie )

PORTS	Evolutions	
	Mensuelle	Cumul 12 mois
AJACCIO	-1% ↓	8% ↑
BASTIA	-1% ↓	2% ↑
CALVI	N.S. ↑	N.S. ↑
L'ILE ROUSSE	-7% ↓	6% ↑
PROPRIANO	0% ↓	7% ↑
PORTO VECCHIO	-4% ↓	4% ↑
MARSEILLE	0% ↓	6% ↑
NICE	-25% ↓	-21% ↓
TOULON	-6% ↓	-1% ↓
<b>TOTAL</b>	<b>-1% ↓</b>	<b>5% ↑</b>



DIRECTION REGIONALE DE L'ENVIRONNEMENT DE L'AMENAGEMENT ET DU LOGEMENT DE LA CORSE

19, Cours Napoléon 20000 AJACCIO Bâtiment D TEL 04 95 51 79 47 FAX 04 95 51 79 89 Site Internet : [www.ortc.info](http://www.ortc.info) Email : [ort.corse@wanadoo.fr](mailto:ort.corse@wanadoo.fr)

# TRAFICS ROLL Français ( Mètres linéaires )

## Juin 2018

### CORSE - MARSEILLE

### CORSE - NICE

Longueur Transportée		Juin	Evolut°	12 mois	Evolut°
<b>E</b>	AJACCIO	29 791	-3%	324 556	8%
<b>N</b>	BASTIA	39 906	0%	431 441	5%
<b>T</b>	CALVI	0	N.S.	0	N.S.
<b>R</b>	L'ILE ROUSSE	4 734	1%	49 896	6%
<b>E</b>	PROPRIANO	4 259	1%	41 292	9%
<b>E</b>	PORTO VECCHIO	9 538	-1%	82 930	7%
<b>S</b>	<b>TOTAL</b>	<b>88 228</b>	<b>-1%</b>	<b>930 115</b>	<b>6%</b>

Longueur Transportée		Juin	Evolut°	12 mois	Evolut°
<b>E</b>	AJACCIO	196	-46%	1 168	-16%
<b>N</b>	BASTIA	1 623	-11%	11 978	-21%
<b>T</b>	CALVI	0	N.S.	0	N.S.
<b>R</b>	L'ILE ROUSSE	0	0%	0	0%
<b>E</b>	PROPRIANO	0	0%	0	0%
<b>E</b>	PORTO VECCHIO	279	8%	781	23%
<b>S</b>	<b>TOTAL</b>	<b>2 098</b>	<b>-14%</b>	<b>13 927</b>	<b>-20%</b>

<b>S</b>	AJACCIO	30 028	4%	320 432	11%
<b>O</b>	BASTIA	37 618	0%	415 481	3%
<b>R</b>	CALVI	0	N.S.	0	N.S.
<b>T</b>	L'ILE ROUSSE	4 147	-6%	43 587	2%
<b>I</b>	PROPRIANO	3 293	-2%	33 568	6%
<b>E</b>	PORTO VECCHIO	8 826	1%	81 344	10%
<b>S</b>	<b>TOTAL</b>	<b>83 912</b>	<b>1%</b>	<b>894 412</b>	<b>7%</b>

<b>S</b>	AJACCIO	40	48%	914	90%
<b>O</b>	BASTIA	698	-51%	7 316	-30%
<b>R</b>	CALVI	0	N.S.	0	N.S.
<b>T</b>	L'ILE ROUSSE	0	0%	0	0%
<b>I</b>	PROPRIANO	0	0%	0	0%
<b>E</b>	PORTO VECCHIO	209	34%	751	20%
<b>S</b>	<b>TOTAL</b>	<b>947</b>	<b>-41%</b>	<b>8 981</b>	<b>-23%</b>

<b>T</b>	AJACCIO	59 819	0%	644 988	10%
<b>O</b>	BASTIA	77 524	0%	846 922	4%
<b>T</b>	CALVI	0	N.S.	0	N.S.
<b>A</b>	L'ILE ROUSSE	8 881	-2%	93 483	4%
<b>L</b>	PROPRIANO	7 552	0%	74 860	7%
	PORTO VECCHIO	18 364	0%	164 274	8%
	<b>TOTAL</b>	<b>172 140</b>	<b>0%</b>	<b>1 824 527</b>	<b>6%</b>

<b>T</b>	AJACCIO	236	-39%	2 082	11%
<b>O</b>	BASTIA	2 321	-28%	19 294	-25%
<b>T</b>	CALVI	0	N.S.	0	N.S.
<b>A</b>	L'ILE ROUSSE	0	0%	0	0%
<b>L</b>	PROPRIANO	0	0%	0	0%
	PORTO VECCHIO	488	0%	1 532	0%
	<b>TOTAL</b>	<b>3 045</b>	<b>-25%</b>	<b>22 908</b>	<b>-21%</b>

<b>CIE</b>	LA MERIDIONALE	76 684	0%	829 907	4%
	CORSICA LINEA	95 456	0%	994 620	8%
	CORSICA FERRIES	0	N.S.	0	N.S.
	MOBY LINES	0	N.S.	0	N.S.
	<b>TOTAL</b>	<b>172 140</b>	<b>0%</b>	<b>1 824 527</b>	<b>6%</b>

<b>CIE</b>	LA MERIDIONALE	0	0%	0	0%
	CORSICA LINEA	0	0%	0	0%
	CORSICA FERRIES	2 984	-20%	20 916	-24%
	MOBY LINES	61	-78%	1 992	28%
	<b>TOTAL</b>	<b>3 045</b>	<b>-25%</b>	<b>22 908</b>	<b>-21%</b>

# TRAFICS ROLL Français ( Mètres linéaires )

## Juin 2018

### CORSE - TOULON

### CORSE - TOTAL

Longueur Transportée		Juin	Evolut°	12 mois	Evolut°
E	AJACCIO	8 228	-1%	91 621	6%
N	BASTIA	8 594	4%	106 551	-3%
T	CALVI	0	N.S.	0	N.S.
R	L'ILE ROUSSE	268	-62%	2 737	15%
E	PROPRIANO	0	0%	0	0%
E	PORTO VECCHIO	566	-53%	2 633	-51%
S	<b>TOTAL</b>	<b>17 656</b>	<b>-4%</b>	<b>203 542</b>	<b>0%</b>

Longueur Transportée		Juin	Evolut°	12 mois	Evolut°
E	AJACCIO	38 215	-3%	417 345	7%
N	BASTIA	50 123	0%	549 970	2%
T	CALVI	0	N.S.	0	N.S.
R	L'ILE ROUSSE	5 002	-8%	52 633	7%
E	PROPRIANO	4 259	1%	41 292	9%
E	PORTO VECCHIO	10 383	-6%	86 344	3%
S	<b>TOTAL</b>	<b>107 982</b>	<b>-2%</b>	<b>1 147 584</b>	<b>5%</b>

S	AJACCIO	6 314	-11%	74 011	-1%
O	BASTIA	8 939	-2%	105 726	-1%
R	CALVI	0	N.S.	0	N.S.
T	L'ILE ROUSSE	98	-41%	3 250	76%
I	PROPRIANO	0	0%	0	0%
E	PORTO VECCHIO	706	-30%	2 942	-54%
S	<b>TOTAL</b>	<b>16 057</b>	<b>-7%</b>	<b>185 929</b>	<b>-2%</b>

S	AJACCIO	36 382	1%	395 357	9%
O	BASTIA	47 255	-2%	528 523	1%
R	CALVI	0	N.S.	0	N.S.
T	L'ILE ROUSSE	4 245	-7%	46 837	5%
I	PROPRIANO	3 293	-2%	33 568	6%
E	PORTO VECCHIO	9 741	-2%	85 037	5%
S	<b>TOTAL</b>	<b>100 916</b>	<b>-1%</b>	<b>1 089 322</b>	<b>5%</b>

T	AJACCIO	14 542	-5%	165 632	3%
O	BASTIA	17 533	1%	212 277	-2%
O	CALVI	0	N.S.	0	N.S.
T	L'ILE ROUSSE	366	-58%	5 987	42%
A	PROPRIANO	0	0%	0	0%
L	PORTO VECCHIO	1 272	0%	5 575	0%
	<b>TOTAL</b>	<b>33 713</b>	<b>-6%</b>	<b>389 471</b>	<b>-1%</b>

T	AJACCIO	74 597	-1%	812 702	8%
O	BASTIA	97 378	-1%	1 078 493	2%
O	CALVI	0	N.S.	0	N.S.
T	L'ILE ROUSSE	9 247	-7%	99 470	6%
A	PROPRIANO	7 552	0%	74 860	7%
L	PORTO VECCHIO	20 124	-4%	171 381	4%
	<b>TOTAL</b>	<b>208 898</b>	<b>-1%</b>	<b>2 236 906</b>	<b>5%</b>

CIE	LA MERIDIONALE	0	0%	0	0%
	CORSICA LINEA	0	N.S.	0	N.S.
	CORSICA FERRIES	33 713	-6%	389 471	-1%
	MOBY LINES	0	0%	0	N.S.
	<b>TOTAL</b>	<b>33 713</b>	<b>-6%</b>	<b>389 471</b>	<b>-1%</b>

CIE	LA MERIDIONALE	76 684	0%	829 907	4%
	CORSICA LINEA	95 456	0%	994 620	8%
	CORSICA FERRIES	36 697	-7%	410 387	-3%
	MOBY LINES	61	-78%	1 992	28%
	<b>TOTAL</b>	<b>208 898</b>	<b>-1%</b>	<b>2 236 906</b>	<b>5%</b>